



АДМИНИСТРАЦИЯ КАНСКОГО РАЙОНА  
КРАСНОЯРСКОГО КРАЯ

ПОСТАНОВЛЕНИЕ

16.06

2023

г. Канск

№ 379 - пп

Об установлении публичного сервитута в отношении земельных участков: 24:18:0300005:140, 24:18:0300005:153, 24:18:0300005:139, 24:18:0300005:135, 24:18:0500003:74, 24:18:0500003:73, 24:18:0500004:240, 24:18:0500004:242, 24:18:0500004:244, 24:18:0500004:241, 24:18:0500004:245, 24:18:0500004:275, 24:18:0500005:199, 24:18:0500005:195, 24:18:0500005:333, 24:18:0500005:205, 24:18:0500005:334, 24:18:0500001:102, 24:18:0500001:261, 24:18:0500001:263, 24:18:0500001:258, 24:18:0500001:247, 24:18:0500006:22, 24:18:0500001:117, 24:18:0400003:262, 24:18:0400003:265, 24:18:0400003:263, 24:18:0400003:264, 24:18:0000000:3036, а также земельных участков в границах кадастровых кварталов: 24:18:0300005, 24:18:0400003, 24:18:0400004, 24:18:0400005, 24:18:0500001, 24:18:0500003, 24:18:0500004, 24:18:0500005, 24:18:0500006.

В соответствии со статьей 23, статьями 39.37-39.50 Земельного кодекса Российской Федерации от 25.10.2001 № 136-ФЗ, Федеральным законом от 06.10.2003 № 131-ФЗ «Об общих принципах организации местного самоуправления в Российской Федерации», на основании ходатайства Пигина С.В., действующего в интересах ПАО «Газпром» на основании доверенности от 28.07.2021 № ГП-1445, об установлении публичного сервитута, поступившего в администрацию Канского района 26.05.2023, извещения о возможном установлении публичного сервитута, опубликованного на официальном сайте администрации Канского района в информационно – телекоммуникационной сети «Интернет» – <http://kanskiy-rayon.gosuslugi.ru/>, в периодическом печатном издании «ВЕСТИ Канского района» от 31.05.2023, № 15, размещенного на информационных щитах в границах населенных пунктов: село Рудяное (администрация Рудянского сельсовета), село Астафьевка (администрация Астафьевского сельсовета), село Мокруша (администрация Мокрушинского сельсовета), на территориях которых расположены земельные участки, в отношении которых подано ходатайство об установлении публичного сервитута 01.06.2023, принимая во внимание отсутствие заявлений об учете прав (обременений прав) от заинтересованных лиц, руководствуясь статьей 38, 40 Устава Канского района Красноярского края, ПОСТАНОВЛЯЮ:

1. Установить публичный сервитут на основании ходатайства Публичного акционерного общества «Газпром» (197229, г. Санкт-Петербург, вн. тер. г. Муниципальный округ Лахта-Ольгино, пр-кт Лахтинский, д. 2, к. 3,

стр. 1, ОГРН 1027700070518, ИНН 773605003) в целях проведения инженерных изысканий для подготовки документации по планировке территории, предусматривающей размещение линейного объекта федерального значения, проведения инженерных изысканий для строительства, реконструкции объекта, а также его неотъемлемых сооружений по инвестиционному проекту «Система магистральных газопроводов «Восточная система газоснабжения». Участок «КС Володино-Иркутск» в отношении земельных участков - 24:18:0300005:140, 24:18:0300005:153, 24:18:0300005:139, 24:18:0300005:135, 24:18:0500003:74, 24:18:0500003:73, 24:18:0500004:240, 24:18:0500004:242, 24:18:0500004:244, 24:18:0500004:241, 24:18:0500004:245, 24:18:0500004:275, 24:18:0500005:199, 24:18:0500005:195, 24:18:0500005:333, 24:18:0500005:205, 24:18:0500005:334, 24:18:0500001:102, 24:18:0500001:261, 24:18:0500001:263, 24:18:0500001:258, 24:18:0500001:247, 24:18:0500006:22, 24:18:0500001:117, 24:18:0400003:262, 24:18:0400003:265, 24:18:0400003:263, 24:18:0400003:264, 24:18:0000000:3036, а также в отношении земельных участков в границах кадастровых кварталов - 24:18:0300005, 24:18:0400003, 24:18:0400004, 24:18:0400005, 24:18:0500001, 24:18:0500003, 24:18:0500004, 24:18:0500005, 24:18:0500006.

2. Утвердить границы публичного сервитута, согласно приложению №1 к настоящему постановлению.

3. Определить срок установления публичного сервитута - 11 (одиннадцать) месяцев.

4. Срок, в течение которого использование земельного участка в соответствии с разрешенным использованием будет невозможно или затруднено в связи с осуществлением публичного сервитута – 1 (один) месяц.

5. Плата за публичный сервитут за весь срок составляет: 12759 (двенадцать тысяч семьсот пятьдесят девять) рублей 77 копеек, и вносится единым платежом за весь срок публичного сервитута до начала его использования, но не позднее 6 (шести) месяцев со дня издания постановления на следующие реквизиты перечисления платы за сервитут:

Банк получателя: ОТДЕЛЕНИЕ КРАСНОЯРСК г. Красноярск//УФК по Красноярскому краю г. Красноярск, БИК банка 010407105, СЧ. № 40102810245370000011.

Наименование получателя: УФК по Красноярскому краю (Администрация Канского района л/с 04193006660), ИНН 2418004639, КПП 245001001, Сч. № 03100643000000011900, ОКТМО 04621407, КБК 85211105313050000120, «Плата по соглашениям об установлении сервитута, заключенным органами местного самоуправления муниципальных районов, государственными или муниципальными учреждениями в отношении земельных участков, государственная собственность на которые не разграничена и которые расположены в границах сельских поселений».

Расчет платы за публичный сервитут установлен приложением № 2 к настоящему постановлению.

6. Владелец публичного сервитута (Публичное акционерное общество «Газпром») вправе:

- в установленных границах публичного сервитута осуществлять в соответствии с требованиями законодательства Российской Федерации деятельность, в целях которой установлен публичный сервитут;

- требовать от правообладателя земельного участка или иных лиц соблюдения ограничений, установленных публичным сервитутом, и режима зоны с особыми условиями использования территории, устанавливаемой в связи с осуществлением деятельности, в целях обеспечения которой установлен публичный сервитут;

- до окончания срока публичного сервитута обратиться с ходатайством об установлении публичного сервитута на новый срок.

7. Обладатель публичного сервитута (Публичное акционерное общество «Газпром») обязан:

- своевременно внести плату за публичный сервитут в порядке и размерах, установленных п. 5 настоящего постановления;

- заключить соглашение об осуществлении публичного сервитута с правообладателями земельных участков с кадастровыми номерами: 24:18:0300005:140, 24:18:0300005:153, 24:18:0300005:139, 24:18:0300005:135, 24:18:0500003:74, 24:18:0500003:73, 24:18:0500004:240, 24:18:0500004:242, 24:18:0500004:244, 24:18:0500004:241, 24:18:0500004:245, 24:18:0500004:275, 24:18:0500005:199, 24:18:0500005:195, 24:18:0500005:333, 24:18:0500005:205, 24:18:0500005:334, 24:18:0500001:102, 24:18:0500001:261, 24:18:0500001:263, 24:18:0500001:258, 24:18:0500001:247, 24:18:0500006:22, 24:18:0500001:117, 24:18:0400003:262, 24:18:0400003:265, 24:18:0400003:263, 24:18:0400003:264, 24:18:0000000:3036;

- в установленном законом порядке после прекращения действия публичного сервитута привести земельные участки и земли, обремененные публичным сервитутом, в состояние, пригодное для их использования в срок не позднее, чем 3 (три) месяца после окончания срока, на который установлен публичный сервитут;

- в установленном законом порядке снести объекты, размещенные на основании публичного сервитута, и осуществить при необходимости рекультивацию земель и земельных участков, в срок не позднее, чем 6 (шесть) месяцев с момента прекращения публичного сервитута.

8. Отделу земельно-имущественных отношений администрации Канского района в течение 5 (пяти) рабочих дней со дня принятия настоящего постановления:

- обеспечить размещение настоящего постановления на официальном сайте администрации Канского района в информационно-телекоммуникационной сети «Интернет» (<http://kanskiy-rayon.gosuslugi.ru/>) и опубликование в официальном печатном издании «Вести Канского района»;

- направить в установленном порядке копию постановления об установлении публичного сервитута в орган регистрации прав;

- направить правообладателям земельных участков копию постановления об установлении публичного сервитута;

- направить в адрес ПАО «Газпром» копию постановления об установлении публичного сервитута.

9. Публичный сервитут считается установленным со дня внесения сведений о нем в Единый государственный реестр недвижимости.

10. Контроль за исполнением настоящего постановления возложить на заместителя Главы Канского района по оперативным вопросам С.И. Макарова.

11. Настоящее постановление вступает в силу со дня подписания.

Исполняющий полномочия Главы  
Канского района



С.И. Макаров

## ГРАФИЧЕСКОЕ ОПИСАНИЕ

местоположения границ населенных пунктов, территориальных зон, особо охраняемых природных территорий, зон с особыми условиями использования территории Публичный сервитут в отношении земель и (или) земельных участков в целях проведения инженерных изысканий для подготовки документации по планировке территории, предусматривающей размещение линейного объекта федерального значения, проведения инженерных изысканий для строительства, реконструкции объекта, а также его неотъемлемых сооружений по инвестиционному проекту «Система магистральных газопроводов «Восточная система газоснабжения». Участок «КС Володино-Иркутск»

(наименование объекта, местоположение границ которого описано)

### Раздел 1

#### Сведения об объекте

№ п/п	Характеристики объекта	Описание характеристик
1	2	3
1	Местоположение объекта	Красноярский край, р-н Канский
2	Площадь объекта ± величина погрешности определения площади ( $P \pm \Delta P$ )	3672326±16768 кв.м
3	Иные характеристики объекта	Публичный сервитут устанавливается в отношении земель и (или) земельных участков в целях проведения инженерных изысканий для подготовки документации по планировке территории, предусматривающей размещение линейного объекта федерального значения, проведения инженерных изысканий для строительства, реконструкции объекта, а также его неотъемлемых сооружений по инвестиционному проекту «Система магистральных газопроводов «Восточная система газоснабжения». Участок «КС Володино-Иркутск», в соответствии с пунктом 5 статьи 39.37 Земельного кодекса Российской Федерации сроком на 11 месяцев.

## ГРАФИЧЕСКОЕ ОПИСАНИЕ

местоположения границ населенных пунктов, территориальных зон, особо охраняемых природных территорий, зон с особыми условиями использования территории  
 Публичный сервитут в отношении земель и (или) земельных участков в целях проведения инженерных изысканий для подготовки документации по планировке территории, предусматривающей размещение линейного объекта федерального значения, проведения инженерных изысканий для строительства, реконструкции объекта, а также его неотъемлемых сооружений по инвестиционному проекту «Система магистральных газопроводов «Восточная система газоснабжения». Участок «КС Володино-Иркутск»

(наименование объекта, местоположение границ которого описано)

### Раздел 2

### Сведения о местоположении границ объекта

#### 1. Система координат МСК-168

#### 2. Сведения о характерных точках границ объекта

Обозначение характерных точек границ	Координаты, м		Метод определения координат характерной точки	Средняя квадратическая погрешность положения характерной точки (M <sub>t</sub> ), м	Описание обозначения точки на местности (при наличии)
	X	Y			
1	2	3	4	5	6
1	754774.91	53130.61	Аналитический метод	2.50	Закрепление отсутствует
2	754761.99	53284.69	Аналитический метод	2.50	Закрепление отсутствует
3	754742.75	53285.25	Аналитический метод	2.50	Закрепление отсутствует
4	754738.40	53288.85	Аналитический метод	2.50	Закрепление отсутствует
5	754735.75	53295.48	Аналитический метод	2.50	Закрепление отсутствует
6	754739.34	53304.20	Аналитический метод	2.50	Закрепление отсутствует
7	754746.91	53314.80	Аналитический метод	2.50	Закрепление отсутствует
8	754746.53	53322.95	Аналитический метод	2.50	Закрепление отсутствует
9	754728.40	53328.93	Аналитический метод	2.50	Закрепление отсутствует
10	754693.53	53335.00	Аналитический метод	2.50	Закрепление отсутствует
11	754675.24	53336.35	Аналитический метод	2.50	Закрепление отсутствует
12	754657.52	53333.95	Аналитический метод	2.50	Закрепление отсутствует
13	754672.38	53156.69	Аналитический метод	2.50	Закрепление отсутствует
1	754774.91	53130.61	Аналитический метод	2.50	Закрепление отсутствует
14	754790.73	52941.95	Аналитический метод	2.50	Закрепление отсутствует
15	754784.29	53018.81	Аналитический метод	2.50	Закрепление отсутствует

## ГРАФИЧЕСКОЕ ОПИСАНИЕ

местоположения границ населенных пунктов, территориальных зон, особо охраняемых природных территорий, зон с особыми условиями использования территории Публичный сервитут в отношении земель и (или) земельных участков в целях проведения инженерных изысканий для подготовки документации по планировке территории, предусматривающей размещение линейного объекта федерального значения, проведения инженерных изысканий для строительства, реконструкции объекта, а также его неотъемлемых сооружений по инвестиционному проекту «Система магистральных газопроводов «Восточная система газоснабжения». Участок «КС Володино-Иркутск»

(наименование объекта, местоположение границ которого описано)

### Раздел 2

#### Сведения о местоположении границ объекта

1	2	3	4	5	6
16	754764.87	53014.31	Аналитический метод	2.50	Закрепление отсутствует
17	754752.68	53006.18	Аналитический метод	2.50	Закрепление отсутствует
18	754742.32	52983.41	Аналитический метод	2.50	Закрепление отсутствует
19	754745.37	52958.20	Аналитический метод	2.50	Закрепление отсутствует
20	754757.35	52948.44	Аналитический метод	2.50	Закрепление отсутствует
21	754773.60	52946.61	Аналитический метод	2.50	Закрепление отсутствует
14	754790.73	52941.95	Аналитический метод	2.50	Закрепление отсутствует
22	754958.50	51138.70	Аналитический метод	2.50	Закрепление отсутствует
23	754942.92	51262.38	Аналитический метод	2.50	Закрепление отсутствует
24	754925.40	51247.25	Аналитический метод	2.50	Закрепление отсутствует
25	754907.52	51238.59	Аналитический метод	2.50	Закрепление отсутствует
26	754883.01	51237.44	Аналитический метод	2.50	Закрепление отсутствует
27	754844.21	51245.87	Аналитический метод	2.50	Закрепление отсутствует
28	754860.31	51118.06	Аналитический метод	2.50	Закрепление отсутствует
29	754884.74	51121.14	Аналитический метод	2.50	Закрепление отсутствует
30	754911.56	51128.93	Аналитический метод	2.50	Закрепление отсутствует
31	754935.20	51131.53	Аналитический метод	2.50	Закрепление отсутствует
22	754958.50	51138.70	Аналитический метод	2.50	Закрепление отсутствует
32	755043.04	50467.64	Аналитический метод	2.50	Закрепление отсутствует
33	755035.59	50526.74	Аналитический метод	2.50	Закрепление отсутствует

## ГРАФИЧЕСКОЕ ОПИСАНИЕ

местоположения границ населенных пунктов, территориальных зон, особо охраняемых природных территорий, зон с особыми условиями использования территории Публичный сервитут в отношении земель и (или) земельных участков в целях проведения инженерных изысканий для подготовки документации по планировке территории, предусматривающей размещение линейного объекта федерального значения, проведения инженерных изысканий для строительства, реконструкции объекта, а также его неотъемлемых сооружений по инвестиционному проекту «Система магистральных газопроводов «Восточная система газоснабжения». Участок «КС Володино-Иркутск»

(наименование объекта, местоположение границ которого описано)

### Раздел 2

#### Сведения о местоположении границ объекта

1	2	3	4	5	6
34	755024.21	50526.86	Аналитический метод	2.50	Закрепление отсутствует
35	755019.94	50536.18	Аналитический метод	2.50	Закрепление отсутствует
36	755019.55	50553.07	Аналитический метод	2.50	Закрепление отсутствует
37	755024.60	50572.68	Аналитический метод	2.50	Закрепление отсутствует
38	755028.38	50583.95	Аналитический метод	2.50	Закрепление отсутствует
39	755016.90	50675.12	Аналитический метод	2.50	Закрепление отсутствует
40	754996.65	50835.87	Аналитический метод	2.50	Закрепление отсутствует
41	754989.90	50849.91	Аналитический метод	2.50	Закрепление отсутствует
42	754991.60	50875.95	Аналитический метод	2.50	Закрепление отсутствует
43	754984.97	50928.63	Аналитический метод	2.50	Закрепление отсутствует
44	754886.28	50911.94	Аналитический метод	2.50	Закрепление отсутствует
45	754943.78	50455.59	Аналитический метод	2.50	Закрепление отсутствует
46	754983.83	50473.45	Аналитический метод	2.50	Закрепление отсутствует
47	755008.91	50478.01	Аналитический метод	2.50	Закрепление отсутствует
48	755023.72	50478.77	Аналитический метод	2.50	Закрепление отсутствует
32	755043.04	50467.64	Аналитический метод	2.50	Закрепление отсутствует
49	755115.68	49884.25	Аналитический метод	2.50	Закрепление отсутствует
50	755112.51	49916.27	Аналитический метод	2.50	Закрепление отсутствует
51	755048.00	50428.30	Аналитический метод	2.50	Закрепление отсутствует
52	754950.21	50404.53	Аналитический метод	2.50	Закрепление отсутствует
53	755013.13	49905.08	Аналитический метод	2.50	Закрепление отсутствует



## ГРАФИЧЕСКОЕ ОПИСАНИЕ

местоположения границ населенных пунктов, территориальных зон, особо охраняемых природных территорий, зон с особыми условиями использования территории  
 Публичный сервитут в отношении земель и (или) земельных участков в целях проведения инженерных изысканий для подготовки документации по планировке территории, предусматривающей размещение линейного объекта федерального значения, проведения инженерных изысканий для строительства, реконструкции объекта, а также его неотъемлемых сооружений по инвестиционному проекту «Система магистральных газопроводов «Восточная система газоснабжения». Участок «КС Володино-Иркутск»

(наименование объекта, местоположение границ которого описано)

### Раздел 2

#### Сведения о местоположении границ объекта

1	2	3	4	5	6
54	755016.46	49871.53	Аналитический метод	2.50	Закрепление отсутствует
55	755074.44	49876.18	Аналитический метод	2.50	Закрепление отсутствует
49	755115.68	49884.25	Аналитический метод	2.50	Закрепление отсутствует
56	754716.17	53831.22	Аналитический метод	2.50	Закрепление отсутствует
57	754622.68	54946.27	Аналитический метод	2.50	Закрепление отсутствует
58	754949.72	55499.93	Аналитический метод	2.50	Закрепление отсутствует
59	754866.88	55556.30	Аналитический метод	2.50	Закрепление отсутствует
60	754520.37	54969.68	Аналитический метод	2.50	Закрепление отсутствует
61	754615.05	53840.38	Аналитический метод	2.50	Закрепление отсутствует
56	754716.17	53831.22	Аналитический метод	2.50	Закрепление отсутствует
62	754918.30	55513.42	Аналитический метод	2.50	Закрепление отсутствует
63	754919.62	55514.91	Аналитический метод	2.50	Закрепление отсутствует
64	754918.13	55516.24	Аналитический метод	2.50	Закрепление отсутствует
65	754916.80	55514.74	Аналитический метод	2.50	Закрепление отсутствует
62	754918.30	55513.42	Аналитический метод	2.50	Закрепление отсутствует
66	754900.48	55512.31	Аналитический метод	2.50	Закрепление отсутствует
67	754901.81	55513.80	Аналитический метод	2.50	Закрепление отсутствует
68	754900.32	55515.13	Аналитический метод	2.50	Закрепление отсутствует
69	754898.99	55513.64	Аналитический метод	2.50	Закрепление отсутствует
66	754900.48	55512.31	Аналитический метод	2.50	Закрепление отсутствует

## ГРАФИЧЕСКОЕ ОПИСАНИЕ

местоположения границ населенных пунктов, территориальных зон, особо охраняемых природных территорий, зон с особыми условиями использования территории  
 Публичный сервитут в отношении земель и (или) земельных участков в целях проведения инженерных изысканий для подготовки документации по планировке территории, предусматривающей размещение линейного объекта федерального значения, проведения инженерных изысканий для строительства, реконструкции объекта, а также его неотъемлемых сооружений по инвестиционному проекту «Система магистральных газопроводов «Восточная система газоснабжения». Участок «КС Володино-Иркутск»

(наименование объекта, местоположение границ которого описано)

### Раздел 2

#### Сведения о местоположении границ объекта

1	2	3	4	5	6
70	754897.26	51671.39	Аналитический метод	2.50	Закрепление отсутствует
71	754890.78	51748.65	Аналитический метод	2.50	Закрепление отсутствует
72	754857.85	51752.09	Аналитический метод	2.50	Закрепление отсутствует
73	754830.85	51749.12	Аналитический метод	2.50	Закрепление отсутствует
74	754810.51	51740.78	Аналитический метод	2.50	Закрепление отсутствует
75	754805.52	51727.46	Аналитический метод	2.50	Закрепление отсутствует
76	754810.60	51705.51	Аналитический метод	2.50	Закрепление отсутствует
77	754818.75	51698.45	Аналитический метод	2.50	Закрепление отсутствует
78	754831.01	51687.83	Аналитический метод	2.50	Закрепление отсутствует
79	754849.73	51680.56	Аналитический метод	2.50	Закрепление отсутствует
80	754875.22	51684.09	Аналитический метод	2.50	Закрепление отсутствует
81	754884.20	51678.92	Аналитический метод	2.50	Закрепление отсутствует
70	754897.26	51671.39	Аналитический метод	2.50	Закрепление отсутствует
82	750657.67	77775.28	Аналитический метод	2.50	Закрепление отсутствует
83	750168.36	78459.04	Аналитический метод	2.50	Закрепление отсутствует
84	750251.83	78843.87	Аналитический метод	2.50	Закрепление отсутствует
85	750154.17	78865.35	Аналитический метод	2.50	Закрепление отсутствует
86	750061.24	78436.90	Аналитический метод	2.50	Закрепление отсутствует
87	750552.41	77750.56	Аналитический метод	2.50	Закрепление отсутствует
88	750571.85	77755.12	Аналитический метод	2.50	Закрепление отсутствует

## ГРАФИЧЕСКОЕ ОПИСАНИЕ

местоположения границ населенных пунктов, территориальных зон, особо охраняемых природных территорий, зон с особыми условиями использования территории  
 Публичный сервитут в отношении земель и (или) земельных участков в целях проведения инженерных изысканий для подготовки документации по планировке территории, предусматривающей размещение линейного объекта федерального значения, проведения инженерных изысканий для строительства, реконструкции объекта, а также его неотъемлемых сооружений по инвестиционному проекту «Система магистральных газопроводов «Восточная система газоснабжения». Участок «КС Володино-Иркутск»

(объяснение объекта, местоположение границ которого описано)

### Раздел 2

#### Сведения о местоположении границ объекта

1	2	3	4	5	6
89	750575.17	77761.13	Аналитический метод	2.50	Закрепление отсутствует
90	750580.71	77757.20	Аналитический метод	2.50	Закрепление отсутствует
82	750657.67	77775.28	Аналитический метод	2.50	Закрепление отсутствует
91	755500.78	57193.90	Аналитический метод	2.50	Закрепление отсутствует
92	755173.00	58467.88	Аналитический метод	2.50	Закрепление отсутствует
93	755392.77	58718.56	Аналитический метод	2.50	Закрепление отсутствует
94	755317.03	58783.92	Аналитический метод	2.50	Закрепление отсутствует
95	755063.00	58494.10	Аналитический метод	2.50	Закрепление отсутствует
96	755330.06	57456.10	Аналитический метод	2.50	Закрепление отсутствует
97	755368.43	57428.23	Аналитический метод	2.50	Закрепление отсутствует
98	755404.43	57406.65	Аналитический метод	2.50	Закрепление отсутствует
99	755451.30	57290.11	Аналитический метод	2.50	Закрепление отсутствует
100	755445.33	57278.75	Аналитический метод	2.50	Закрепление отсутствует
101	755427.12	57263.81	Аналитический метод	2.50	Закрепление отсутствует
102	755421.45	57249.77	Аналитический метод	2.50	Закрепление отсутствует
103	755434.29	57233.93	Аналитический метод	2.50	Закрепление отсутствует
104	755456.09	57216.90	Аналитический метод	2.50	Закрепление отсутствует
105	755478.17	57205.54	Аналитический метод	2.50	Закрепление отсутствует
91	755500.78	57193.90	Аналитический метод	2.50	Закрепление отсутствует
106	755111.33	55773.53	Аналитический метод	2.50	Закрепление отсутствует

## ГРАФИЧЕСКОЕ ОПИСАНИЕ

местоположения границ населенных пунктов, территориальных зон, особо охраняемых природных территорий, зон с особыми условиями использования территории  
Публичный сервитут в отношении земель и (или) земельных участков в целях проведения инженерных изысканий для подготовки документации по планировке территории, предусматривающей размещение линейного объекта федерального значения, проведения инженерных изысканий для строительства, реконструкции объекта, а также его неотъемлемых сооружений по инвестиционному проекту «Система магистральных газопроводов «Восточная система газоснабжения». Участок «КС Володино-Иркутск»

(наименование объекта, местоположение границ которого описано)

### Раздел 2

#### Сведения о местоположении границ объекта

1	2	3	4	5	6
107	755244.99	55999.80	Аналитический метод	2.50	Закрепление отсутствует
108	755167.50	56065.24	Аналитический метод	2.50	Закрепление отсутствует
109	755043.60	55855.49	Аналитический метод	2.50	Закрепление отсутствует
110	755064.76	55838.08	Аналитический метод	2.50	Закрепление отсутствует
111	755091.67	55800.79	Аналитический метод	2.50	Закрепление отсутствует
106	755111.33	55773.53	Аналитический метод	2.50	Закрепление отсутствует
112	755696.15	59064.71	Аналитический метод	2.50	Закрепление отсутствует
113	755375.80	59673.49	Аналитический метод	2.50	Закрепление отсутствует
114	755333.91	59643.62	Аналитический метод	2.50	Закрепление отсутствует
115	755294.38	59613.46	Аналитический метод	2.50	Закрепление отсутствует
116	755575.65	59078.95	Аналитический метод	2.50	Закрепление отсутствует
117	755332.36	58801.41	Аналитический метод	2.50	Закрепление отсутствует
118	755406.95	58734.78	Аналитический метод	2.50	Закрепление отсутствует
112	755696.15	59064.71	Аналитический метод	2.50	Закрепление отсутствует
119	755325.56	59768.96	Аналитический метод	2.50	Закрепление отсутствует
120	754942.34	60497.21	Аналитический метод	2.50	Закрепление отсутствует
121	754841.54	60474.03	Аналитический метод	2.50	Закрепление отсутствует
122	755220.56	59753.76	Аналитический метод	2.50	Закрепление отсутствует
123	755246.28	59753.64	Аналитический метод	2.50	Закрепление отсутствует
124	755301.71	59766.95	Аналитический метод	2.50	Закрепление отсутствует

## ГРАФИЧЕСКОЕ ОПИСАНИЕ

местоположения границ населенных пунктов, территориальных зон, особо охраняемых природных территорий, зон с особыми условиями использования территории  
 Публичный сервитут в отношении земель и (или) земельных участков в целях проведения инженерных изысканий для подготовки документации по планировке территории, предусматривающей размещение линейного объекта федерального значения, проведения инженерных изысканий для строительства, реконструкции объекта, а также его неотъемлемых сооружений по инвестиционному проекту «Система магистральных газопроводов «Восточная система газоснабжения». Участок «КС Володино-Иркутск»

(наименование объекта, местоположение границ которого описано)

### Раздел 2

#### Сведения о местоположении границ объекта

1	2	3	4	5	6
119	755325.56	59768.96	Аналитический метод	2.50	Закрепление отсутствует
125	754293.83	61729.62	Аналитический метод	2.50	Закрепление отсутствует
126	753021.05	64148.37	Аналитический метод	2.50	Закрепление отсутствует
127	752839.84	65273.88	Аналитический метод	2.50	Закрепление отсутствует
128	752823.77	65278.71	Аналитический метод	2.50	Закрепление отсутствует
129	752812.80	65277.79	Аналитический метод	2.50	Закрепление отсутствует
130	752804.85	65277.12	Аналитический метод	2.50	Закрепление отсутствует
131	752792.01	65276.04	Аналитический метод	2.50	Закрепление отсутствует
132	752774.72	65285.58	Аналитический метод	2.50	Закрепление отсутствует
133	752762.97	65299.13	Аналитический метод	2.50	Закрепление отсутствует
134	752754.36	65335.58	Аналитический метод	2.50	Закрепление отсутствует
135	752749.86	65354.62	Аналитический метод	2.50	Закрепление отсутствует
136	752743.35	65361.63	Аналитический метод	2.50	Закрепление отсутствует
137	752735.10	65363.63	Аналитический метод	2.50	Закрепление отсутствует
138	752724.79	65359.37	Аналитический метод	2.50	Закрепление отсутствует
139	752924.93	64116.30	Аналитический метод	2.50	Закрепление отсутствует
140	754250.29	61597.63	Аналитический метод	2.50	Закрепление отсутствует
141	754265.97	61605.43	Аналитический метод	2.50	Закрепление отсутствует
142	754272.39	61624.32	Аналитический метод	2.50	Закрепление отсутствует
143	754272.01	61674.93	Аналитический метод	2.50	Закрепление отсутствует
144	754271.83	61699.10	Аналитический метод	2.50	Закрепление отсутствует

## ГРАФИЧЕСКОЕ ОПИСАНИЕ

местоположения границ населенных пунктов, территориальных зон, особо охраняемых природных территорий, зон с особыми условиями использования территории  
 Публичный сервитут в отношении земель и (или) земельных участков в целях проведения инженерных изысканий для подготовки документации по планировке территории, предусматривающей размещение линейного объекта федерального значения, проведения инженерных изысканий для строительства, реконструкции объекта, а также его неотъемлемых сооружений по инвестиционному проекту «Система магистральных газопроводов «Восточная система газоснабжения». Участок «КС Володино-Иркутск»

(наименование объекта, местоположение границ которого описано)

### Раздел 2

#### Сведения о местоположении границ объекта

1	2	3	4	5	6
145	754278.42	61715.34	Аналитический метод	2.50	Закрепление отсутствует
125	754293.83	61729.62	Аналитический метод	2.50	Закрепление отсутствует
146	752792.56	65567.54	Аналитический метод	2.50	Закрепление отсутствует
147	752739.29	65898.36	Аналитический метод	2.50	Закрепление отсутствует
148	752727.66	65895.72	Аналитический метод	2.50	Закрепление отсутствует
149	752655.87	65866.21	Аналитический метод	2.50	Закрепление отсутствует
150	752643.05	65867.07	Аналитический метод	2.50	Закрепление отсутствует
151	752691.52	65566.02	Аналитический метод	2.50	Закрепление отсутствует
152	752722.07	65568.01	Аналитический метод	2.50	Закрепление отсутствует
153	752771.59	65567.68	Аналитический метод	2.50	Закрепление отсутствует
146	752792.56	65567.54	Аналитический метод	2.50	Закрепление отсутствует
154	752678.69	67631.12	Аналитический метод	2.50	Закрепление отсутствует
155	752745.00	72375.95	Аналитический метод	2.50	Закрепление отсутствует
156	752845.10	72765.24	Аналитический метод	2.50	Закрепление отсутствует
157	752832.57	72761.25	Аналитический метод	2.50	Закрепление отсутствует
158	752807.96	72758.28	Аналитический метод	2.50	Закрепление отсутствует
159	752779.74	72758.49	Аналитический метод	2.50	Закрепление отсутствует
160	752754.38	72763.15	Аналитический метод	2.50	Закрепление отсутствует
161	752741.90	72765.44	Аналитический метод	2.50	Закрепление отсутствует
162	752645.17	72389.28	Аналитический метод	2.50	Закрепление отсутствует

## ГРАФИЧЕСКОЕ ОПИСАНИЕ

местоположения границ населенных пунктов, территориальных зон, особо охраняемых природных территорий, зон с особыми условиями использования территории Публичный сервитут в отношении земель и (или) земельных участков в целях проведения инженерных изысканий для подготовки документации по планировке территории, предусматривающей размещение линейного объекта федерального значения, проведения инженерных изысканий для строительства, реконструкции объекта, а также его неотъемлемых сооружений по инвестиционному проекту «Система магистральных газопроводов «Восточная система газоснабжения». Участок «КС Володино-Иркутск»

(наименование объекта, местоположение границ которого описано)

### Раздел 2

#### Сведения о местоположении границ объекта

1	2	3	4	5	6
163	752625.70	70995.75	Аналитический метод	2.50	Закрепление отсутствует
164	752627.10	70987.06	Аналитический метод	2.50	Закрепление отсутствует
165	752634.63	70944.96	Аналитический метод	2.50	Закрепление отсутствует
166	752636.86	70862.13	Аналитический метод	2.50	Закрепление отсутствует
167	752638.58	70802.67	Аналитический метод	2.50	Закрепление отсутствует
168	752636.37	70760.48	Аналитический метод	2.50	Закрепление отсутствует
169	752622.40	70759.91	Аналитический метод	2.50	Закрепление отсутствует
170	752578.70	67632.52	Аналитический метод	2.50	Закрепление отсутствует
154	752678.69	67631.12	Аналитический метод	2.50	Закрепление отсутствует
171	752850.07	72784.57	Аналитический метод	2.50	Закрепление отсутствует
172	753116.63	73821.18	Аналитический метод	2.50	Закрепление отсутствует
173	753097.46	73804.18	Аналитический метод	2.50	Закрепление отсутствует
174	753078.40	73795.31	Аналитический метод	2.50	Закрепление отсутствует
175	753069.38	73796.87	Аналитический метод	2.50	Закрепление отсутствует
176	753059.48	73806.61	Аналитический метод	2.50	Закрепление отсутствует
177	753054.81	73841.22	Аналитический метод	2.50	Закрепление отсутствует
178	753041.09	73888.96	Аналитический метод	2.50	Закрепление отсутствует
179	753036.67	73911.77	Аналитический метод	2.50	Закрепление отсутствует
180	753005.46	73790.40	Аналитический метод	2.50	Закрепление отсутствует
181	753015.30	73779.87	Аналитический метод	2.50	Закрепление отсутствует
182	753014.74	73768.24	Аналитический метод	2.50	Закрепление отсутствует

## ГРАФИЧЕСКОЕ ОПИСАНИЕ

местоположения границ населенных пунктов, территориальных зон, особо охраняемых природных территорий, зон с особыми условиями использования территории  
 Публичный сервитут в отношении земель и (или) земельных участков в целях проведения инженерных изысканий для подготовки документации по планировке территории, предусматривающей размещение линейного объекта федерального значения, проведения инженерных изысканий для строительства, реконструкции объекта, а также его неотъемлемых сооружений по инвестиционному проекту «Система магистральных газопроводов «Восточная система газоснабжения». Участок «КС Володино-Иркутск»

(наименование объекта, местоположение границ которого описано)

### Раздел 2

#### Сведения о местоположении границ объекта

1	2	3	4	5	6
183	753007.34	73759.77	Аналитический метод	2.50	Закрепление отсутствует
184	752995.11	73750.14	Аналитический метод	2.50	Закрепление отсутствует
185	752755.19	72817.12	Аналитический метод	2.50	Закрепление отсутствует
186	752761.40	72804.96	Аналитический метод	2.50	Закрепление отсутствует
187	752767.04	72800.29	Аналитический метод	2.50	Закрепление отсутствует
188	752779.64	72800.13	Аналитический метод	2.50	Закрепление отсутствует
189	752812.25	72799.71	Аналитический метод	2.50	Закрепление отсутствует
190	752823.78	72798.15	Аналитический метод	2.50	Закрепление отсутствует
191	752838.65	72791.73	Аналитический метод	2.50	Закрепление отсутствует
171	752850.07	72784.57	Аналитический метод	2.50	Закрепление отсутствует
192	753063.76	73795.23	Аналитический метод	2.50	Закрепление отсутствует
193	753064.63	73797.03	Аналитический метод	2.50	Закрепление отсутствует
194	753062.83	73797.90	Аналитический метод	2.50	Закрепление отсутствует
195	753061.96	73796.10	Аналитический метод	2.50	Закрепление отсутствует
192	753063.76	73795.23	Аналитический метод	2.50	Закрепление отсутствует
196	753214.62	74202.26	Аналитический метод	2.50	Закрепление отсутствует
197	750802.40	77573.04	Аналитический метод	2.50	Закрепление отсутствует
198	750775.50	77565.59	Аналитический метод	2.50	Закрепление отсутствует
199	750683.86	77613.28	Аналитический метод	2.50	Закрепление отсутствует
200	750672.09	77627.51	Аналитический метод	2.50	Закрепление отсутствует



## ГРАФИЧЕСКОЕ ОПИСАНИЕ

местоположения границ населенных пунктов, территориальных зон, особо охраняемых природных территорий, зон с особыми условиями использования территории Публичный сервитут в отношении земель и (или) земельных участков в целях проведения инженерных изысканий для подготовки документации по планировке территории, предусматривающей размещение линейного объекта федерального значения, проведения инженерных изысканий для строительства, реконструкции объекта, а также его неотъемлемых сооружений по инвестиционному проекту «Система магистральных газопроводов «Восточная система газоснабжения». Участок «КС Володино-Иркутск»

(наименование объекта, местоположение границ которого описано)

### Раздел 2

#### Сведения о местоположении границ объекта

1	2	3	4	5	6
201	750668.41	77645.62	Аналитический метод	2.50	Закрепление отсутствует
202	750673.39	77663.97	Аналитический метод	2.50	Закрепление отсутствует
203	750680.85	77667.54	Аналитический метод	2.50	Закрепление отсутствует
204	750699.91	77672.91	Аналитический метод	2.50	Закрепление отсутствует
205	750744.85	77653.46	Аналитический метод	2.50	Закрепление отсутствует
206	750667.13	77762.07	Аналитический метод	2.50	Закрепление отсутствует
207	750585.91	77742.99	Аналитический метод	2.50	Закрепление отсутствует
208	750581.46	77734.56	Аналитический метод	2.50	Закрепление отсутствует
209	750573.69	77740.13	Аналитический метод	2.50	Закрепление отсутствует
210	750561.86	77737.35	Аналитический метод	2.50	Закрепление отсутствует
211	753106.16	74182.00	Аналитический метод	2.50	Закрепление отсутствует
212	753055.85	73986.36	Аналитический метод	2.50	Закрепление отсутствует
213	753071.04	73992.91	Аналитический метод	2.50	Закрепление отсутствует
214	753082.22	73985.39	Аналитический метод	2.50	Закрепление отсутствует
215	753088.42	73960.47	Аналитический метод	2.50	Закрепление отсутствует
216	753090.44	73943.17	Аналитический метод	2.50	Закрепление отсутствует
217	753100.31	73922.06	Аналитический метод	2.50	Закрепление отсутствует
218	753123.00	73920.54	Аналитический метод	2.50	Закрепление отсутствует
219	753144.18	73930.37	Аналитический метод	2.50	Закрепление отсутствует
220	753144.73	73930.48	Аналитический метод	2.50	Закрепление отсутствует
196	753214.62	74202.26	Аналитический метод	2.50	Закрепление отсутствует

## ГРАФИЧЕСКОЕ ОПИСАНИЕ

местоположения границ населенных пунктов, территориальных зон, особо охраняемых природных территорий, зон с особыми условиями использования территории  
 Публичный сервитут в отношении земель и (или) земельных участков в целях проведения инженерных изысканий для подготовки документации по планировке территории, предусматривающей размещение линейного объекта федерального значения, проведения инженерных изысканий для строительства, реконструкции объекта, а также его неотъемлемых сооружений по инвестиционному проекту «Система магистральных газопроводов «Восточная система газоснабжения». Участок «КС Володино-Иркутск»

(наименование объекта, местоположение границ которого описано)

### Раздел 2

#### Сведения о местоположении границ объекта

1	2	3	4	5	6
221	750609.59	80206.55	Аналитический метод	2.50	Закрепление отсутствует
222	750749.95	80704.42	Аналитический метод	2.50	Закрепление отсутствует
223	750742.90	80704.81	Аналитический метод	2.50	Закрепление отсутствует
224	750713.07	80708.68	Аналитический метод	2.50	Закрепление отсутствует
225	750676.56	80714.79	Аналитический метод	2.50	Закрепление отсутствует
226	750656.84	80729.67	Аналитический метод	2.50	Закрепление отсутствует
227	750654.03	80732.69	Аналитический метод	2.50	Закрепление отсутствует
228	750533.22	80304.17	Аналитический метод	2.50	Закрепление отсутствует
229	750547.32	80295.40	Аналитический метод	2.50	Закрепление отсутствует
230	750552.07	80282.95	Аналитический метод	2.50	Закрепление отсутствует
231	750554.10	80256.69	Аналитический метод	2.50	Закрепление отсутствует
232	750552.19	80237.33	Аналитический метод	2.50	Закрепление отсутствует
221	750609.59	80206.55	Аналитический метод	2.50	Закрепление отсутствует
233	753029.84	85252.57	Аналитический метод	2.50	Закрепление отсутствует
234	753146.05	88052.52	Аналитический метод	2.50	Закрепление отсутствует
235	753119.17	88054.35	Аналитический метод	2.50	Закрепление отсутствует
236	753094.63	88054.21	Аналитический метод	2.50	Закрепление отсутствует
237	753082.63	88059.66	Аналитический метод	2.50	Закрепление отсутствует
238	753072.26	88069.24	Аналитический метод	2.50	Закрепление отсутствует
239	753072.80	88080.27	Аналитический метод	2.50	Закрепление отсутствует
240	753082.75	88109.60	Аналитический метод	2.50	Закрепление отсутствует

## ГРАФИЧЕСКОЕ ОПИСАНИЕ

местоположения грании населенных пунктов, территориальных зон, особо охраняемых природных территорий, зон с особыми условиями использования территории Публичный сервитут в отношении земель и (или) земельных участков в целях проведения инженерных изысканий для подготовки документации по планировке территории, предусматривающей размещение линейного объекта федерального значения, проведения инженерных изысканий для строительства, реконструкции объекта, а также его неотъемлемых сооружений по инвестиционному проекту «Система магистральных газопроводов «Восточная система газоснабжения». Участок «КС Володино-Иркутск»

(наименование объекта, местоположение грании которого описано)

### Раздел 2

#### Сведения о местоположении грании объекта

1	2	3	4	5	6
241	753094.09	88151.52	Аналитический метод	2.50	Закрепление отсутствует
242	753098.25	88178.34	Аналитический метод	2.50	Закрепление отсутствует
243	753100.20	88207.47	Аналитический метод	2.50	Закрепление отсутствует
244	753104.18	88236.27	Аналитический метод	2.50	Закрепление отсутствует
245	753113.65	88271.04	Аналитический метод	2.50	Закрепление отсутствует
246	753126.64	88305.62	Аналитический метод	2.50	Закрепление отсутствует
247	753141.37	88331.86	Аналитический метод	2.50	Закрепление отсутствует
248	753154.69	88344.46	Аналитический метод	2.50	Закрепление отсутствует
249	753158.16	88344.33	Аналитический метод	2.50	Закрепление отсутствует
250	753162.71	88453.90	Аналитический метод	2.50	Закрепление отсутствует
251	754011.90	90701.33	Аналитический метод	2.50	Закрепление отсутствует
252	753987.75	90722.04	Аналитический метод	2.50	Закрепление отсутствует
253	753967.50	90739.40	Аналитический метод	2.50	Закрепление отсутствует
254	753948.80	90766.02	Аналитический метод	2.50	Закрепление отсутствует
255	753941.35	90781.89	Аналитический метод	2.50	Закрепление отсутствует
256	753939.85	90793.55	Аналитический метод	2.50	Закрепление отсутствует
257	753063.47	88474.16	Аналитический метод	2.50	Закрепление отсутствует
258	752930.85	85279.04	Аналитический метод	2.50	Закрепление отсутствует
259	752005.74	83507.36	Аналитический метод	2.50	Закрепление отсутствует
260	752022.46	83503.75	Аналитический метод	2.50	Закрепление отсутствует
261	752044.43	83506.62	Аналитический метод	2.50	Закрепление отсутствует

## ГРАФИЧЕСКОЕ ОПИСАНИЕ

местоположения границ населенных пунктов, территориальных зон, особо охраняемых природных территорий, зон с особыми условиями использования территории  
 Публичный сервитут в отношении земель и (или) земельных участков в целях проведения инженерных изысканий для подготовки документации по планировке территории, предусматривающей размещение линейного объекта федерального значения, проведения инженерных изысканий для строительства, реконструкции объекта, а также его неотъемлемых сооружений по инвестиционному проекту «Система магистральных газопроводов «Восточная система газоснабжения». Участок «КС Володино-Иркутск»

(наименование объекта, местоположение границ которого описано)

### Раздел 2

#### Сведения о местоположении границ объекта

1	2	3	4	5	6
262	752067.71	83509.66	Аналитический метод	2.50	Закрепление отсутствует
263	752080.37	83505.10	Аналитический метод	2.50	Закрепление отсутствует
264	752088.47	83494.97	Аналитический метод	2.50	Закрепление отсутствует
265	752086.19	83471.16	Аналитический метод	2.50	Закрепление отсутствует
266	752077.84	83444.05	Аналитический метод	2.50	Закрепление отсутствует
267	752064.17	83436.45	Аналитический метод	2.50	Закрепление отсутствует
268	752053.29	83437.97	Аналитический метод	2.50	Закрепление отсутствует
269	752025.19	83453.42	Аналитический метод	2.50	Закрепление отсутствует
270	752004.94	83467.61	Аналитический метод	2.50	Закрепление отсутствует
271	751988.33	83474.01	Аналитический метод	2.50	Закрепление отсутствует
272	751975.11	83448.69	Аналитический метод	2.50	Закрепление отсутствует
273	751988.12	83444.72	Аналитический метод	2.50	Закрепление отсутствует
274	751999.79	83441.16	Аналитический метод	2.50	Закрепление отсутствует
275	752010.35	83426.25	Аналитический метод	2.50	Закрепление отсутствует
276	752022.65	83408.89	Аналитический метод	2.50	Закрепление отсутствует
277	752022.34	83396.58	Аналитический метод	2.50	Закрепление отсутствует
278	752015.40	83393.90	Аналитический метод	2.50	Закрепление отсутствует
279	752002.15	83395.32	Аналитический метод	2.50	Закрепление отсутствует
280	751974.37	83414.74	Аналитический метод	2.50	Закрепление отсутствует
281	751961.35	83422.35	Аналитический метод	2.50	Закрепление отсутствует
282	751808.16	83128.97	Аналитический метод	2.50	Закрепление отсутствует

## ГРАФИЧЕСКОЕ ОПИСАНИЕ

местоположения границ населенных пунктов, территориальных зон, особо охраняемых природных территорий, зон с особыми условиями использования территории  
 Публичный сервитут в отношении земель и (или) земельных участков в целях проведения инженерных изысканий для подготовки документации по планировке территории, предусматривающей размещение линейного объекта федерального значения, проведения инженерных изысканий для строительства, реконструкции объекта, а также его неотъемлемых сооружений по инвестиционному проекту «Система магистральных газопроводов «Восточная система газоснабжения». Участок «КС Володино-Иркутск»

(наименование объекта, местоположение границ которого описано)

### Раздел 2

#### Сведения о местоположении границ объекта

1	2	3	4	5	6
283	751818.57	83127.12	Аналитический метод	2.50	Закрепление отсутствует
284	751836.03	83114.90	Аналитический метод	2.50	Закрепление отсутствует
285	751847.49	83092.19	Аналитический метод	2.50	Закрепление отсутствует
286	751845.25	83063.24	Аналитический метод	2.50	Закрепление отсутствует
287	751833.03	83043.78	Аналитический метод	2.50	Закрепление отсутствует
288	751817.33	83030.55	Аналитический метод	2.50	Закрепление отсутствует
289	751799.87	83027.81	Аналитический метод	2.50	Закрепление отсутствует
290	751782.42	83030.05	Аналитический метод	2.50	Закрепление отсутствует
291	751770.70	83037.04	Аналитический метод	2.50	Закрепление отсутствует
292	751765.01	83046.34	Аналитический метод	2.50	Закрепление отсутствует
293	750877.43	81346.53	Аналитический метод	2.50	Закрепление отсутствует
294	750884.06	81354.21	Аналитический метод	2.50	Закрепление отсутствует
295	750909.59	81355.13	Аналитический метод	2.50	Закрепление отсутствует
296	750928.09	81345.07	Аналитический метод	2.50	Закрепление отсутствует
297	750948.63	81324.37	Аналитический метод	2.50	Закрепление отсутствует
298	750944.38	81305.25	Аналитический метод	2.50	Закрепление отсутствует
299	750899.00	81302.35	Аналитический метод	2.50	Закрепление отсутствует
300	750875.72	81311.02	Аналитический метод	2.50	Закрепление отсутствует
301	750870.06	81330.61	Аналитический метод	2.50	Закрепление отсутствует
302	750871.52	81335.22	Аналитический метод	2.50	Закрепление отсутствует
303	750768.02	81137.00	Аналитический метод	2.50	Закрепление отсутствует

## ГРАФИЧЕСКОЕ ОПИСАНИЕ

местоположения границ населенных пунктов, территориальных зон, особо охраняемых природных территорий, зон с особыми условиями использования территории  
 Публичный сервитут в отношении земель и (или) земельных участков в целях проведения инженерных изысканий для подготовки документации по планировке территории, предусматривающей размещение линейного объекта федерального значения, проведения инженерных изысканий для строительства, реконструкции объекта, а также его неотъемлемых сооружений по инвестиционному проекту «Система магистральных газопроводов «Восточная система газоснабжения». Участок «КС Володино-Иркутск»

(наименование объекта, местоположение границ которого описано)

### Раздел 2

#### Сведения о местоположении границ объекта

1	2	3	4	5	6
304	750720.51	80968.49	Аналитический метод	2.50	Закрепление отсутствует
305	750728.29	80970.76	Аналитический метод	2.50	Закрепление отсутствует
306	750774.62	80980.78	Аналитический метод	2.50	Закрепление отсутствует
307	750821.16	80956.99	Аналитический метод	2.50	Закрепление отсутствует
308	750830.16	80988.91	Аналитический метод	2.50	Закрепление отсутствует
309	750861.45	81099.89	Аналитический метод	2.50	Закрепление отсутствует
310	751083.51	81525.15	Аналитический метод	2.50	Закрепление отсутствует
311	751060.05	81529.31	Аналитический метод	2.50	Закрепление отсутствует
312	751043.21	81537.26	Аналитический метод	2.50	Закрепление отсутствует
313	751045.45	81563.25	Аналитический метод	2.50	Закрепление отсутствует
314	751071.43	81577.86	Аналитический метод	2.50	Закрепление отсутствует
315	751076.43	81608.01	Аналитический метод	2.50	Закрепление отсутствует
316	751089.43	81614.66	Аналитический метод	2.50	Закрепление отсутствует
317	751110.30	81614.82	Аналитический метод	2.50	Закрепление отсутствует
318	751124.71	81607.08	Аналитический метод	2.50	Закрепление отсутствует
319	751125.42	81605.42	Аналитический метод	2.50	Закрепление отсутствует
233	753029.84	85252.57	Аналитический метод	2.50	Закрепление отсутствует
320	754312.36	91638.89	Аналитический метод	2.50	Закрепление отсутствует
321	754673.10	92798.62	Аналитический метод	2.50	Закрепление отсутствует
322	754567.28	92795.13	Аналитический метод	2.50	Закрепление отсутствует
323	754192.97	91591.74	Аналитический метод	2.50	Закрепление отсутствует

## ГРАФИЧЕСКОЕ ОПИСАНИЕ

местоположения границ населенных пунктов, территориальных зон, особо охраняемых природных территорий, зон с особыми условиями использования территории  
 Публичный сервитут в отношении земель и (или) земельных участков в целях проведения инженерных изысканий для подготовки документации по планировке территории, предусматривающей размещение линейного объекта федерального значения, проведения инженерных изысканий для строительства, реконструкции объекта, а также его неотъемлемых сооружений по инвестиционному проекту «Система магистральных газопроводов «Восточная система газоснабжения». Участок «КС Володино-Иркутск»

(наименование объекта, местоположение границ которого описано)

### Раздел 2

#### Сведения о местоположении границ объекта

1	2	3	4	5	6
324	754260.94	91617.28	Аналитический метод	2.50	Закрепление отсутствует
325	754288.88	91637.53	Аналитический метод	2.50	Закрепление отсутствует
320	754312.36	91638.89	Аналитический метод	2.50	Закрепление отсутствует
326	750339.98	79250.23	Аналитический метод	2.50	Закрепление отсутствует
327	750596.09	80158.67	Аналитический метод	2.50	Закрепление отсутствует
328	750582.69	80167.30	Аналитический метод	2.50	Закрепление отсутствует
329	750540.60	80214.12	Аналитический метод	2.50	Закрепление отсутствует
330	750533.06	80225.29	Аналитический метод	2.50	Закрепление отсутствует
331	750517.48	80248.36	Аналитический метод	2.50	Закрепление отсутствует
332	750242.90	79274.42	Аналитический метод	2.50	Закрепление отсутствует
333	750160.71	78894.86	Аналитический метод	2.50	Закрепление отсутствует
334	750211.16	78883.61	Аналитический метод	2.50	Закрепление отсутствует
335	750258.16	78873.06	Аналитический метод	2.50	Закрепление отсутствует
326	750339.98	79250.23	Аналитический метод	2.50	Закрепление отсутствует
336	754133.37	91063.46	Аналитический метод	2.50	Закрепление отсутствует
337	754204.92	91293.47	Аналитический метод	2.50	Закрепление отсутствует
338	754183.79	91301.95	Аналитический метод	2.50	Закрепление отсутствует
339	754169.91	91317.23	Аналитический метод	2.50	Закрепление отсутствует
340	754138.93	91337.13	Аналитический метод	2.50	Закрепление отсутствует
341	754120.43	91358.53	Аналитический метод	2.50	Закрепление отсутствует

## ГРАФИЧЕСКОЕ ОПИСАНИЕ

местоположения границ населенных пунктов, территориальных зон, особо охраняемых природных территорий, зон с особыми условиями использования территории  
 Публичный сервитут в отношении земель и (или) земельных участков в целях проведения инженерных изысканий для подготовки документации по планировке территории, предусматривающей размещение линейного объекта федерального значения, проведения инженерных изысканий для строительства, реконструкции объекта, а также его неотъемлемых сооружений по инвестиционному проекту «Система магистральных газопроводов «Восточная система газоснабжения». Участок «КС Володино-Иркутск»

(наименование объекта, местоположение границ которого описано)

### Раздел 2

#### Сведения о местоположении границ объекта

1	2	3	4	5	6
342	753967.27	90866.13	Аналитический метод	2.50	Закрепление отсутствует
343	753946.09	90810.08	Аналитический метод	2.50	Закрепление отсутствует
344	753988.40	90874.76	Аналитический метод	2.50	Закрепление отсутствует
345	754045.59	90966.77	Аналитический метод	2.50	Закрепление отсутствует
346	754093.78	91030.45	Аналитический метод	2.50	Закрепление отсутствует
347	754115.91	91056.67	Аналитический метод	2.50	Закрепление отсутствует
336	754133.37	91063.46	Аналитический метод	2.50	Закрепление отсутствует
348	752817.34	65413.58	Аналитический метод	2.50	Закрепление отсутствует
349	752811.31	65451.02	Аналитический метод	2.50	Закрепление отсутствует
350	752781.74	65452.77	Аналитический метод	2.50	Закрепление отсутствует
351	752754.78	65454.36	Аналитический метод	2.50	Закрепление отсутствует
352	752709.15	65456.54	Аналитический метод	2.50	Закрепление отсутствует
353	752718.61	65397.74	Аналитический метод	2.50	Закрепление отсутствует
354	752767.55	65405.56	Аналитический метод	2.50	Закрепление отсутствует
348	752817.34	65413.58	Аналитический метод	2.50	Закрепление отсутствует

#### 3. Сведения о характерных точках части (частей) границы объекта

Обозначение характерных точек части границы	Координаты, м		Метод определения координат характерной точки	Средняя квадратическая погрешность положения характерной точки (M <sub>t</sub> ), м	Описание обозначения точки на местности (при наличии)
	X	Y			
1	2	3	4	5	6
Часть № —					
—	—	—	—	—	—








#### Раздел 4

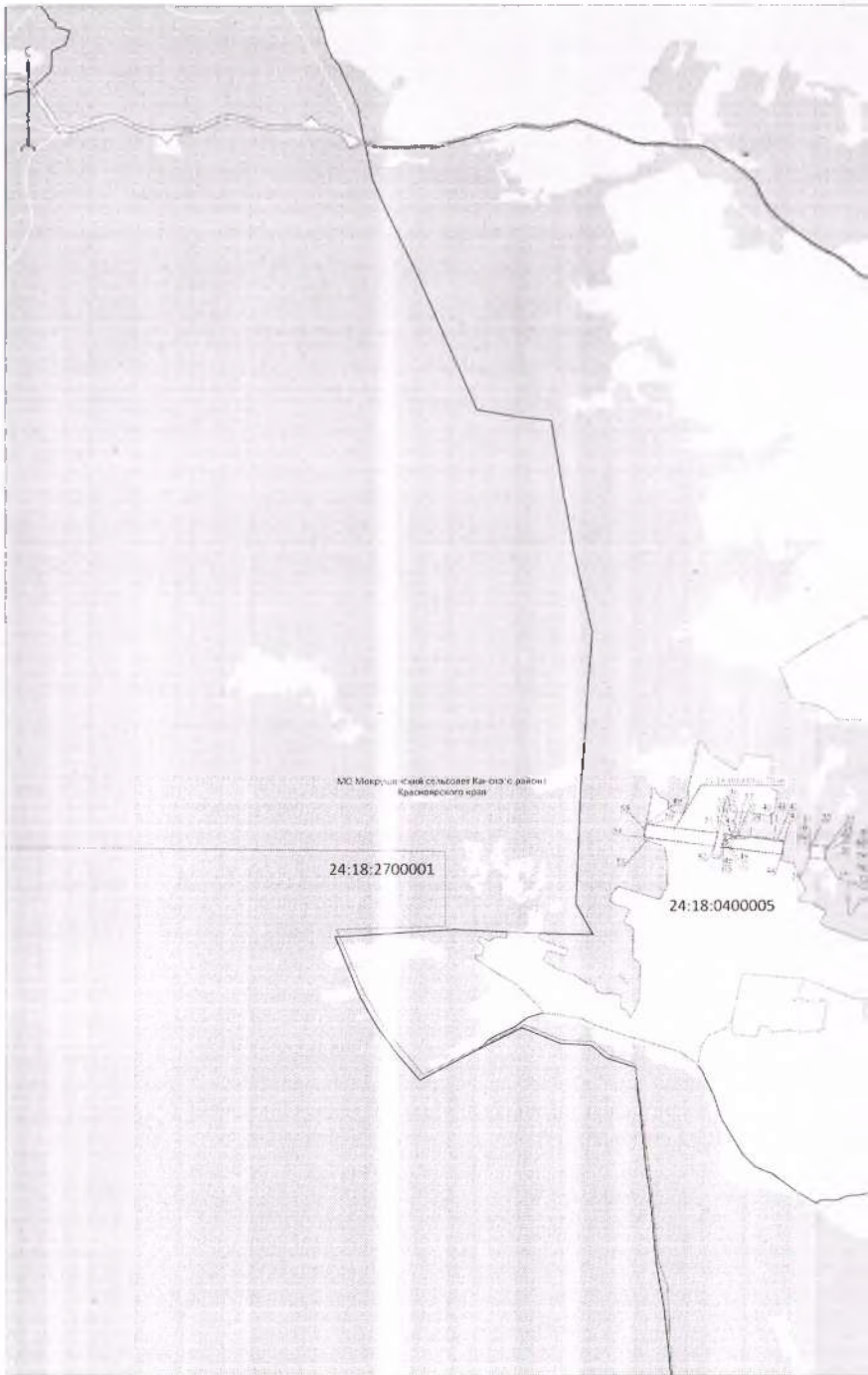
#### Схема расположения границ публичного сервитута



Масштаб 1:300 000

#### Используемые условные знаки и обозначения:

-  - проектные границы публичного сервитута
-  - выносной лист
-  - границы муниципальных образований по данным ЕГРН



АЭС: Мокрешицкий сельсовет Канского района Красноярского края

24:18:2700001

24:18:0400005

**Междолевые условные знаки и обозначения:**

- граница земель дубового сервитута
- граница земель проточных водоемов публичного сервитута
- границы административных образований по данным ЕГРН
- границы земельных участков по данным ЕГРН
- границы муниципальных образований по данным ЕГРН

Муниципальный земельный участок - наименование муниципального образования

24.18.2700001 - номера кадастровых кварталов по данным ЕГРН

24.18.0400005 - кадастровые номера земельных участков по данным ЕГРН



МО Мокрушево-Сельское Канского района  
Красноярского края

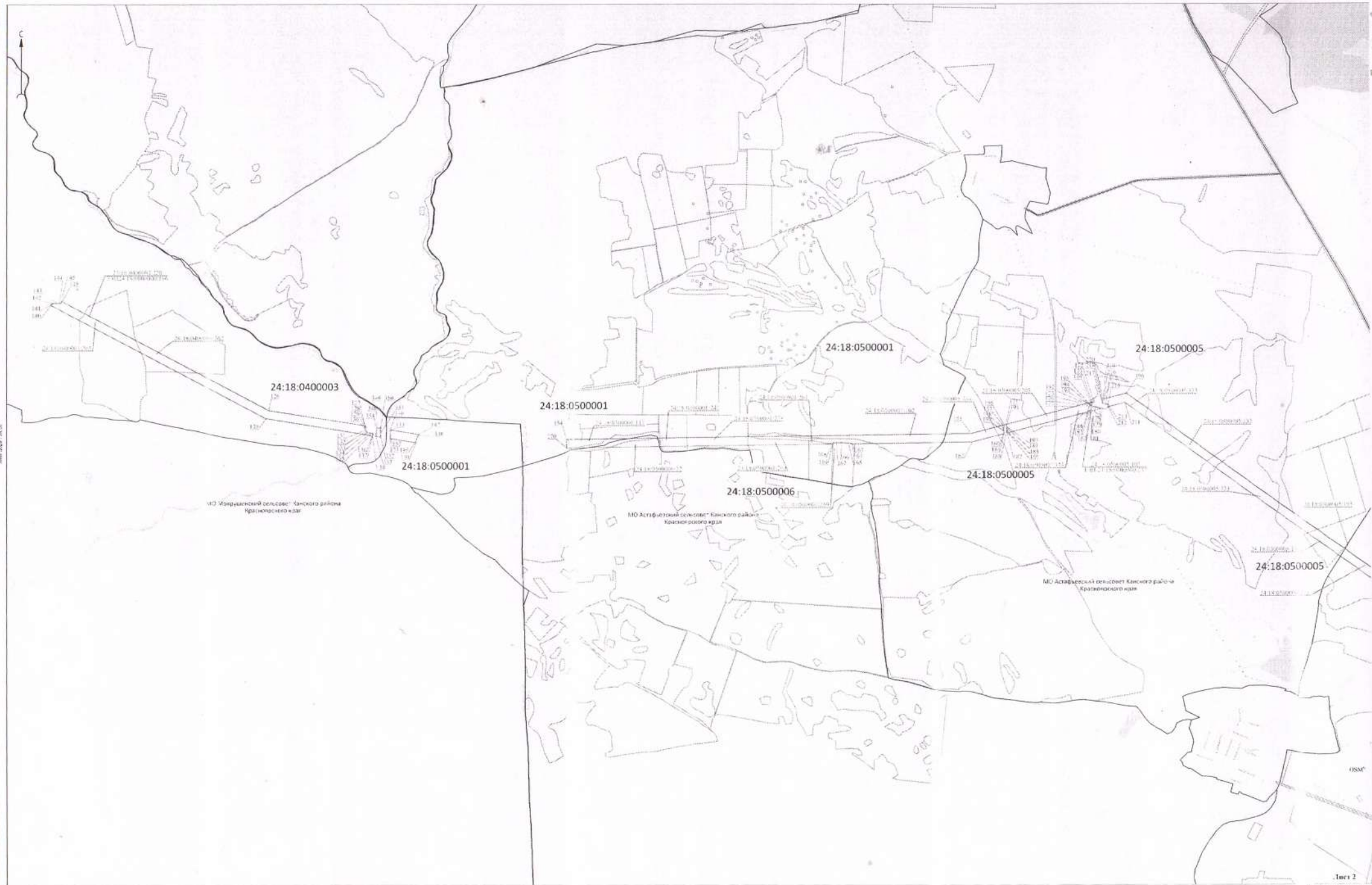
24:18:0400004

МО Мокрушево-Сельское Канского района  
Красноярского края

24:18:0400003

24:18:0400004

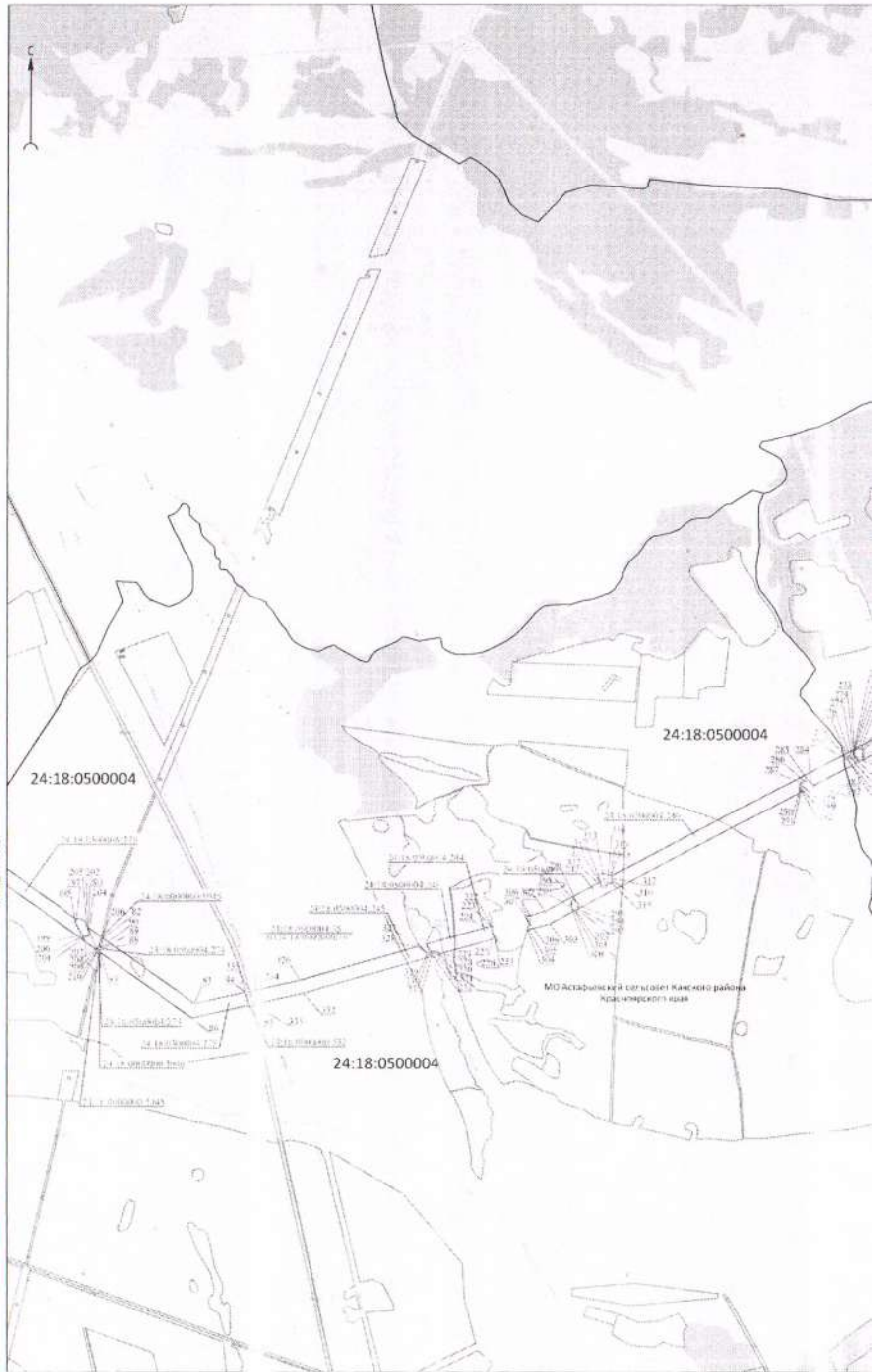
24:18:0400003



Исходные условные знаки и обозначения

- граница публичного сервитута
- кадастровые точки границ публичного сервитута
- границы земельных участков по данным ЕГРН
- границы муниципальных образований по данным ЕГРН

МО Орловский сельсовет - наименование муниципального образования  
 24:18:2700001 - номер кадастровых кварталов по данным ЕГРН  
 24:18:0400003 - кадастровый номер земельного участка по данным ЕГРН

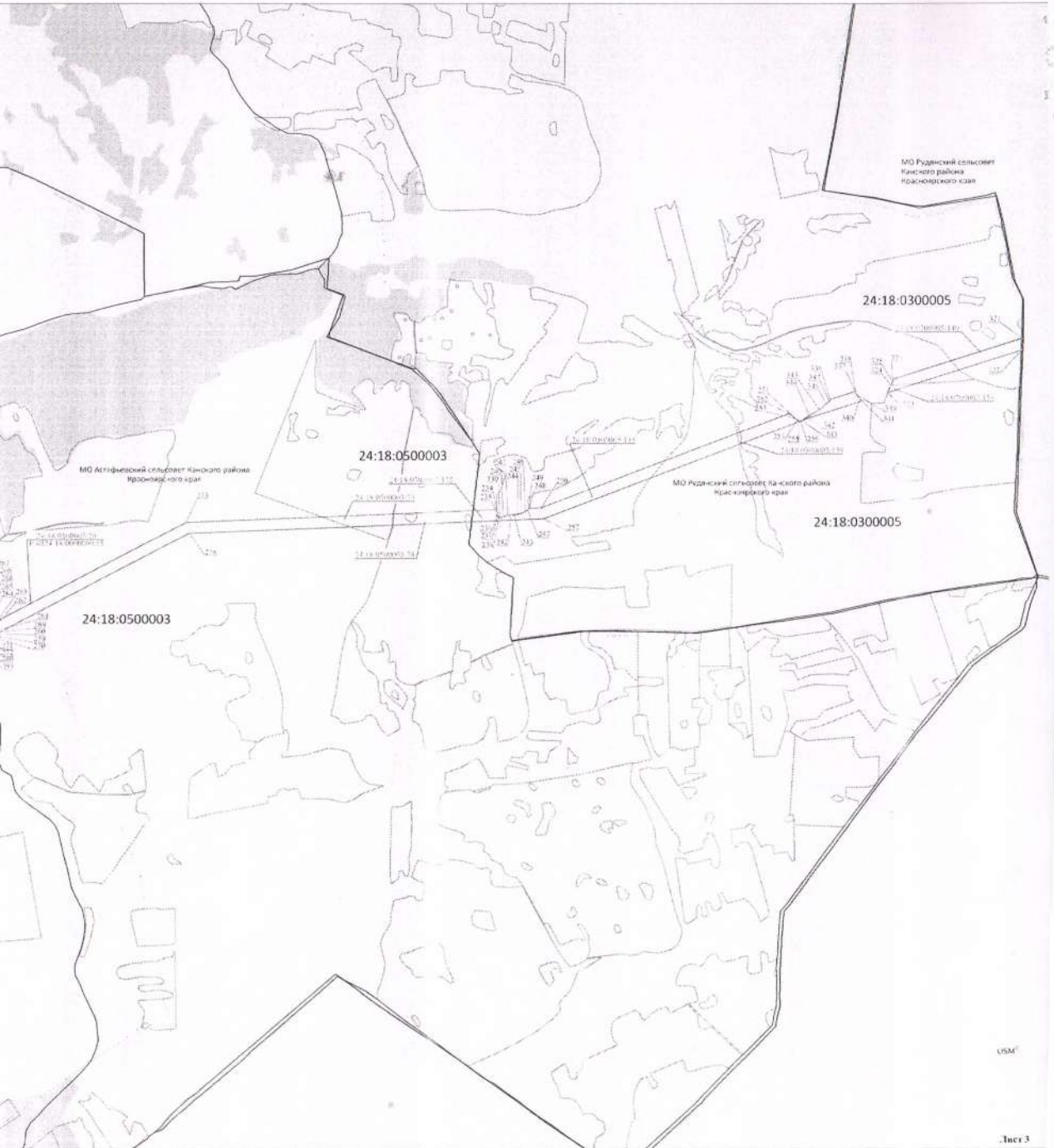


**Используемые условные знаки и обозначения**

- красные границы публичной территории
- характерные точки участка
- линии кадастровых объектов
- границы земельных участков
- границы муниципальных образований

- линия
- ось публичной территории
- граница ЕПРН
- граница ЕПРН
- ось по границе ЕПРН

Муниципальный заказчик - наименование муниципальных образований  
 24.18.2700001 - номера кадастровых кварталов по данным ЕПРН  
 1:100000 - масштаб карты  
 - кадастровые номера земельных участков по данным ЕПРН



USM

Расчет платы за установленный публичный сервитут.

«Система магистральных газопроводов «Восточная система газоснабжения». Участок «КС Володино-Иркутск» в отношении земельных участков в границах кадастровых кварталов - 24:18:0300005, 24:18:0400003, 24:18:0400004, 24:18:0400005, 24:18:0500001, 24:18:0500003, 24:18:0500004, 24:18:0500005, 24:18:0500006, площадью - 1534139, 00 кв.м.

№	I
1. Кадастровые номера кварталов земельного участка	24:18:0300005, 24:18:0400003, 24:18:0400004, 24:18:0400005, 24:18:0500001, 24:18:0500003, 24:18:0500004, 24:18:0500005, 24:18:0500006
2. Площадь публичного сервитута в границах земельного участка (кадастровых кварталов), кв. м.	1534139,00
3. Средний уровень кадастровой стоимости за 1 кв. м. земли, руб.	90,73
4. Сумма, подлежащая оплате за установленный публичный сервитут по ставке 0,01%, за весь срок (11 месяцев, $k=0,9167$ ) сервитута, руб.	12759,77

Расчет произведен в соответствии с приказом министерства экономики и регионального развития Красноярского края от 11.11.2022 № 5-н "Об утверждении результатов кадастровой стоимости земельных участков, расположенных на территории Красноярского края".

Приложение № 2: "средний уровень кадастровой стоимости земельных участков по муниципальному району, городскому округу, муниципальному округу Красноярского края"; Сегмент 7 "Транспорт".

Расчет произвел



А.В.Горнова